



www.bike-every-day.com

Contents

1	2021	5
1.1	juin	5
	FIN DU BREAK...REPRISE DU VOYAGE (2021-06-10 20:49)	5
	J33...15 JUIN ET C'EST REPARTI! (2021-06-17 20:37)	12
	J38-J42 20-24juin (2021-06-24 21:14)	32
	J43 - J47 25 - 29 juin fin de l'itinéraire de la Loire à vélo (2021-06-29 11:56)	52

1. 2021


1.1 juin

FIN DU BREAK...REPRISE DU VOYAGE (2021-06-10 20:49)


Après 6 semaines de break un peu forcé pour nous permettre d'obtenir le « sésame » qui nous servira à ouvrir les portes et reprendre notre voyage...nous voilà fin prêts à poursuivre notre route! Les jambes nous démangent depuis quelques temps déjà...

Nous sommes très reconnaissants d'avoir pu loger dans le chalet familial à la Forclaz le temps que la situation sanitaire se détende et que nous recevions le vaccin... ce printemps froid et neigeux ne nous a pas vus trop impatients de repartir, nous étions mieux au chaud près du fourneau à pierre ollaire à lire ou à préparer de nouveaux itinéraires plutôt qu'à rouler sous la pluie et dormir sous tente! Nous avons quand même pu faire de très belles balades dans cette magnifique région du val d'Hérens, en faire profiter des amis venus nous rendre visite et revoir notre famille...







là-haut le temps semble s'arrêter , la contemplation est de mise avec ces paysages enchanteurs et le calme de cette Nature préservée et sauvage... nous avons croisé beaucoup d'animaux lors de nos balades, marmottes, chevreuils, cerfs, écureuils, aigles, faucons... de très belles rencontres... nous n'avons pas l'impression d'avoir passé 6 semaines à attendre la reprise de notre aventure!







Alternance de neige et de beau temps...contrastes magnifiques de vert et de blanc, ces montagnes toujours majestueuses... la Dent-Blanche, reine de la vallée, qui change d'apparat au fil des heures et des jours...





Nous voici donc à la veille de notre départ... direction jura français pour rejoindre l'eurovélo n° 6 à Châlon sur Saône jusqu'à Nantes, puis Roscof d'où nous traverserons sur l'Angleterre, si tout va bien au niveau de la pandémie ... puis l'Irlande et l'Ecosse! Nous avons remis le Cap Nord au programme du printemps prochain car nous n'avons plus assez de temps!


Donc à bientôt pour la suite de l'aventure!!!


J33...15 JUIN ET C'EST REPARTI! (2021-06-17 20:37)

Départ à 7h ce matin depuis Montblesson où nous avons terminé la première partie de notre voyage le 30 avril dernier sous la pluie et le froid... mais aujourd'hui la météo s'annonce beaucoup plus lumineuse et chaude!!! Nous descendons sur Ouchy au bord du lac Léman pour rejoindre la route du lac en direction de Nyon. C'est la bonne occasion pour tester les freins (350 m de dénivelé négatif) car Yves a dû changer ses plaquettes de freins lors de la pause vaccination... fraîcheur et douce lumière matinale nous réjouissent et titillent nos mollets qui pédalent à toute allure! Arrêt à Ouchy, un passant sympathique nous propose de nous immortaliser devant la Vaudoise, merci Monsieur...



De merveilleuses effluves florales nous accompagnent, provenant de quantité de buissons de fleurs éclatantes embellissant les jardins particuliers le long du chemin, ainsi que des champs de blé parsemés de coquelicots écarlates...c'est un régal pour les nez et les yeux! Par contre à d'autres moments, pédalant à côté des vignobles de la Côte, des odeurs moins sympathiques s'échappent d'un pulvérisateur qui arrose généreusement les ceps de vigne.









Arrivés à Préverenges, des travaux barrent la voie cyclable, nous nous retrouvons par mégarde au milieu du collège, heureusement que ce n'est

pas l'heure de la récréation! Les enfants sont dans les classes, sûrement à rêver de leurs prochaines vacances... tout est tranquille, mais soudain nous nous heurtons à un policier qui nous fait remarquer que nous sommes dans un lieu interdit à toute circulation!!! ça ne fait qu'un tour dans la tête d'Yves, qui répond: « We haven't find the road to Morges... » dans l'optique qu'il ne collerait peut-être pas de pauvres touristes étrangers! Hi Hi Hi... il nous dit sèchement que la route est plus haut et nous laisse partir, ni une ni deux nous enfourchons nos montures et rigolons bien lorsqu'il est hors de vue...

Nous attrapons de justesse le train Nyon- St Cergue à 10h20, car nous ne sommes pas en avance et l'ascenseur ne fonctionne pas!!! Nous devons donc emprunter l'escalier avec nos vélos super lourds, puis nous dépêcher de retirer toutes nos sacoches pour porter les vélos dans le vieux train...ouf, c'était moins une!!! Nous avons souhaité faire une première étape en douceur, nous épargnant 700 m de dénivelé pour rejoindre le Jura, c'est pourquoi nous avons opté pour le train... nous descendons à la Givrine et suivons un chemin à travers les pâturages qui nous mènera de l'autre côté de la frontière, comme si de rien...sans avoir à montrer nos papiers, carnets de vaccination ou autre tests à des douaniers. Nous sommes contents de retrouver ces paysages si familiers, et en profitons pour croquer une morse à l'ombre de grands sapins blancs et entourés de boutons d'or... wouah que c'est beau!





Nous poursuivons jusqu'aux Rousses et nous apercevons au loin la Vallée de Joux, notre chère et tendre Vallée depuis l'autre côté de la frontière...



Nous passons outre les signalisations de « route barrée » car juste pas envie de faire le détour par les gorges... et traversons les Rousses dont la route est en plein travaux, puis entamons la descente sur Morez. Nous devons nous arrêter plusieurs fois car mes mains sont tétanisées de devoir serrer les freins à fond pour ne pas se

laisser emporter par cette immense descente!!! Nos vélos sont bien lourds...mais au fond du trou, il y a la remontée!!! Sous un soleil de plomb de 13h et qui nous fait suer à grosses gouttes. Et quelle circulation tout à coup, ça devient difficile, je me sens parfois frôlée par certains automobilistes pressés...Nous décidons finalement de nous arrêter au petit camping de Mortbier où nous trouvons une jolie place à l'ombre, ainsi que de ravissantes petites voisines...




J34 16 juin

Nous avons mi le réveil à 5h30 ce matin avec l'intention de partir rapidement et pouvoir profiter de la fraîcheur, mais après avoir tout rangé et déjeuné, voilà qu'il est 7h lorsque nous entamons un bon petit béquet sur les hauts de Morbier pour rejoindre la nationale et le col de la Savine... puis une grande descente sur St Laurent en Grandvaux . Les champs ont été fauchés, le foin sèche bien sous le ciel bleu et le soleil tape déjà généreusement!





Encore une descente sur Clairvaux-les-Lacs où nous dégustons un délicieux escargot aux raisins à l'ombre sur la place du village, puis petite halte au bord du lac pour se reposer un peu de cette chaleur ...








Nous traversons l'Ain à Pont de Poitte sur un pont surplombant des « marmites » au fond de la rivière. C'est plutôt surprenant...





Et depuis là, en route pour une longue montée en plein soleil pendant laquelle nous suons à grosses gouttes, nous faisons halte pour nous crémér encore une fois de lait solaire, nous hydrater et récupérer quelques instants à l'ombre très rare d'un arbre généreux... jusqu'à Nogna où nous trouvons enfin un coin ombragé pour pic-niquer, ouf... ensuite ce sera une longue descente sur Lons-le-Saunier où nous passerons la nuit. Nous essayons de nous rafraîchir en prenant une douche, mais l'eau n'est pas réglable, on ne peut pas utiliser d'eau froide! Quel dommage...on est à nouveau transpirants juste après s'être lavés!




J35 17 juin

J'ai mal dormi, tellement chaud...et de la musique quelque part dans le camping m'a tenue éveillée jusqu'à minuit. Réveil réglé à 5h pour essayer de profiter un peu du frais, ce matin nous ne déjeunerons que d'une banane et 2 biscuits pour gagner du temps sur la canicule... on enfourche nos vélos à 6h et départ jusqu'à la gare d'où commence la Voie Bressane qui nous conduira à Chalon-sur-Saône par un très bel itinéraire loin de la circulation, sur une ancienne voie ferrée à travers de grandes étendues de cultures céréalières et de forêts de feuillus. Ici les sapins n'ont pas l'air de résister au changement climatique...nous croisons énormément de « séchons » encore sur pieds mais bien malheureux... des troupeaux de vaches allaitantes, des moutons, des chevaux. Nous croisons aussi la route d'un petit faon apeuré qui retourne se cacher dans les hautes herbes, ainsi qu'un lièvre téméraire qui vient à notre rencontre...








Petite pause à l'ombre sur un banc pour tenter de se rafraîchir un peu...fermes bressanes





Lors de notre pause de midi, assis au bord de la route à l'ombre et un peu ragaillardis (si cela se peut...) par le vent d'ouest qui souffle fort aujourd'hui, un cycliste randonneur s'arrête pour tailler une bavette. Venant d'Orléans Idriss voyage jusqu'à Venise en passant par Lausanne et le col du Simplon, mais il n'a pas l'air très au courant de son itinéraire, sympa et plein d'entrain la chaleur n'a pas l'air de lui poser problème (peut-être grâce à ses origines maghrébines). Il a pris 15 jours de vacances et rentrera chez lui avec un car qui fait Venise-Paris et prend le vélo aussi, c'est bon à savoir. Il nous donne le numéro de sa femme qui nous recevrait volontiers pour dormir lors de notre passage à Orléans si ça se donne...



Nous avons rencontré beaucoup de « cultures de feuillus » comme l'image en haut à gauche mais n'avons pas compris la raison... la petite route dans la forêt était divine! Elle nous procurait fraîcheur et réconfort après avoir parcouru des kilomètres en plein soleil!



place à l'ombre d'un érable bien fourni mais qui perd déjà ses feuilles! Le ciel est bien menaçant, et la chaleur encore plus étouffante, ici c'est possible de faire une douche froide, hi hi hi... camping de luxe! Mais la moiteur nous rattrape bien vite.

J36 18 juin


Grosse journée en perspective, nous allons devoir faire 95 km pour atteindre un camping. Parcours bien varié, départ à 6h avec un beau lever de soleil perçant les nuages... nous suivons le chemin de halage du canal du centre qui part de Chalon-sur-Saône et rejoint Digoin, de la Saône à la Loire... confortable par l'ombre que nous procurent les arbres sur de grandes parties de l'itinéraire, mais ça se corsera en cours de journée car le temps est très lourd et orageux. Nous sommes accompagnés par des hérons qui jouent à faire la course avec nous le long du chenal... nous croisons quelques péniches touristiques qui patientent pour passer les écluses, qui de ce côté du versant méditerranéen sont automatiques, alors que de l'autre versant atlantique ils doivent faire appel à un employeur pour manœuvrer l'écluse. On se dit qu'un séjour sur une péniche serait un bon moyen de décompresser après un infarctus!!!



Nous arrivons en début d'après midi à Chalon-sur-Saône dans un joli camping en bordure de rivière, mais assez bruyant car pas loin de l'autoroute. Il y a déjà pas mal de campeurs, des Hollandais, Allemands, Français... aujourd'hui pour la première fois nous avons croisé des cyclo-randonneurs. Nous trouvons une jolie







Un bon café sur une jolie terrasse en bordure du canal nous requinque pour la suite... on croise un papi coiffé d'un casque de cycliste assis sur son rollator...et quand il se lève, nous voyons qu'il porte des rollers aux pieds, et il se lance dans une jolie balade de patinage, incroyable...quelles ressources insoupçonnées! mes chères collègues, vous pourriez proposer cette originale activité à nos aînés, hi, hi, hi...

A Saint-Vallier nous trouvons refuge sous le parvis de l'église afin d'échapper à une grosse averse... quelle chance! Ça rafraîchit un peu l'air si lourd et nous fait du bien. A partir de Monceaux-Mines c'est bien vallonné et on s'écorche un peu les cuisses. On arrive, suants et écarlates (pas de coup de soleil mais la chaleur...), un peu après 17h au camping du Lac à Palinges, accueil chaleureux avec proposition d'un morceau de bœuf charolais local sur ardoise avec frites et salade qui fera notre bonheur ce soir!!! On mange à côté d'un couple de cyclo-touristes un peu plus âgés que nous et on partage nos voyages respectifs, c'est très sympa.



J37 19 juin

Ce matin, un sympathique petit compagnon se baladant sur notre toile de tente nous fait comprendre que la nuit a été quelque peu humide... le ciel est encore bien menaçant. Nous nous sommes accordés une heure de sommeil supplémentaire, soit réveil à 05h45 car l'étape du jour sera un peu moins longue que celle d'hier. La petite route que nous empruntons contourne une immense propriété cernée d'un grillage avec de grands portails, une jungle touffue nous empêche de deviner ce que protègent cette enceinte... puis nous découvrons enfin le magnifique château de Digoine.







Nous nous arrêtons pour visiter l'abbatiale de Paray-le-Monial et son cloître qui invite à la méditation...c'est trop bien, nous sommes de bonne heure et il n'y a aucun visiteur...

A la hauteur de Digoin, le canal passe par dessus la Loire, c'est surprenant...





Nous allons passer la nuit à Bourbon Lancy dans un camping au bord d'un plan d'eau. Nous sommes 6 couples de cyclo-randonneurs à nous prendre un énorme orage sur la tête avec des trombes d'eau...nous avons juste pu finir de cuire nos pâtes avant qu'elles ne se transforment en

soupe et nous glisser dans la tente pour nous sustenter... ça gronde, ça tremble, ça s'illumine tout autour de nous! Et des énormes rafales de vent tiraillent la tente dans tous les sens! Je termine le blog et me cache dans mon sac de couchage...je n'aime pas trop les gros orages, ha ha ha...par contre Yves en est fan!



J38-J42 20-24juin (2021-06-24 21:14)

Après cet énorme orage hier soir, nous avons décidé ce matin de rester tranquille car rebelle...ça va à nouveau être ma fête! Et puis on est dimanche, quoi, jour de repos!!! Nous profitons de l'accalmie pour aller faire des courses et en passant dans le parc en bord du plan d'eau, nous discutons avec un couple de locaux qui nous racontent que le bourgmestre et son épouse qui ont été « initiateurs du projet plan d'eau » reposent sur cette île au milieu du lac et sont en bonne compagnie, une colonie de petits échassiers s'y sont installés il y a deux ans... des aigrettes. Il y a aussi plusieurs oies du Canada qui ont trouvé l'eau à leur goût depuis deux ans parce que le centre thermal de la ville voisine a brûlé et que les eaux chaudes découlant de ces thermes ne se déversent plus dans le lac... la faune reprend ses droits lorsque la pollution diminue.



Nous avons rencontré plusieurs cycle-randonneurs au camping, dont une bretonne qui était allée rendre visite à son fils vivant à

Bâle et étant sur le chemin du retour, équipée d'un « Brompton » avec assistance électrique (clin d'œil à Béa 😊), c'est un vélo pliable avec de petites roues, pas vraiment évident de faire 2500 km avec ça, mais c'est ce qu'elle avait donc, elle l'a fait! On a retrouvé Bernard et Marie avec qui nous avons passé la soirée à Palinges... et deux femmes d'environ 70 ans qui ont déjà bourlingué à travers de monde avec leurs vélos et qui descendaient à Prague cette fois-ci... c'est vraiment chouette de pouvoir échanger avec des passionnés de voyage, c'est bon-enfant et tout simple, ils ne se prennent pas la tête et ne se vantent pas de leurs performances...

Nous partons sur la départementale en direction de Cronat pour éviter un tronçon un peu moins drôle selon les dires de nos voisins... c'est les montagnes russes, une route toute droite, mais qui ne fait que monter puis redescendre, et une quantité de camions nous dépassent, heureusement ils prennent bien leurs distances contrairement à certains automobilistes...



Ici le prix du terrain n'a rien à voir avec la Suisse... ☹️😊



Des noms connus...

Nous arrivons à Nevers en début d'après midi, et nous nous installons au camping en face de la ville, avec une magnifique vue sur la cathédrale... nous montons le campement et juste après éclate un orage alors que nous pouvons juste nous glisser à l'abri dans notre précieuse petite tente!





Une fois le ciel calmé, nous traversons le pont sur la Loire pour aller flâner dans la vieille ville et visiter cette magnifique cathédrale romane et gothique (particularité très rare en France paraît-il) qui a été bombardée pendant la deuxième guerre et a dû être reconstruite en partie. De superbes gargouilles surplombent les ruelles, une partie externe de cet édifice a été restauré, et on retrouve cette magnifique pierre claire alors libérée de la pollution accumulée au cours du temps...










Après notre balade dans la vieille ville, nous nous installons dans un petit bistrot turc pour y manger... heureusement qu'on a choisi de se mettre à l'intérieur car très soudainement le ciel nous tombe sur la tête ! Un énorme orage provoque la panique sur les terrasses et les gens courent dans tous les sens pour se mettre à l'abri. Nous parviendrons à rentrer au camping entre deux averses sans se faire tremper, ouf...



accompagné par sa guitare et ensuite par son harmonica... mais nous sombrerons rapidement dans un profond sommeil réparateur.

Le réveil sonne à 05.45 mais il pleut... après avoir consulté l'animation radar de météo France nous décidons de nous accorder encore une heure de sommeil et de retarder notre départ ... nous parvenons à plier le campement sans se faire rincer, et malgré le ciel bien menaçant toute la journée nous passerons entre les gouttes, quels chanceux!



Par endroits le chemin est envahi par les arbres à haricots qui se propagent visiblement très facilement ...

Nous sommes accueillis par un troubadour dont la voiture surplombe notre tente et qui chante





Les pâturages sont vraiment très secs par endroits, les vaches mangent même le feuillage des arbres...



Attention aux racines ☹️😬... et un aperçu des vignobles de Bourgogne!



Nous traversons une région qui a été dévastée par de très violents orages de grêle qui ont saccagé les cultures, cassé des arbres, haché le feuillage des arbres qui recouvre le chemin, cabossé les voitures et brisé les pare-brise!!!





On a croisé beaucoup de lièvres qui gambadent sur le chemin et détalent à notre arrivée ...


La Loire...tout un poème! Elle est magnifique, sauvage, sinueuse, bordée de longues plages de sable qui changent au gré des courants et de la quantité d'eau qui le charrie et sculpte de beaux tableaux... elle abrite toutes sortes d'oiseaux, cormorans, oies sauvages, hérons, échassiers...






Ces villes médiévales se ressemblent... on retrouve le pont et le clocher ainsi que les petites maisons ornées de nombreuses cheminées... ici La Charité-sur-Loire.

Sur le chemin nous faisons un brin de causette avec deux petites biquettes en liberté qui nous présentent leur troupeau ☺...



Nous nous arrêtons à Saint-Satur dans un petit camping au bord de ...la Loire! où nous trouvons un abri confortable pour y préparer notre souper☺



Aujourd'hui nous suivons le canal latéral à la Loire, le ciel est toujours très menaçant... et les centrales nucléaires qui se succèdent le long du chemin ne sont pas pour égayer le moral ☹! Nous passons par la suite le long de l'ancien canal latéral qui est fermé à la navigation mais ouvert aux adeptes de la pêche au Black Bass... les algues ont pris le dessus et par endroits recouvrent complètement la surface du canal! Nous apercevons des petits hameaux dont plusieurs bâtisses sont à l'abandon et tombent en ruine, c'est triste... et d'autres dont le toit est très ancien mais semble encore protéger ses habitants des gros orages qui se sont abattus ces derniers jours...





Nous nous arrêtons à Châtillon-sur-Loire pour un petit café bien mérité sur une jolie terrasse à côté d'une écluse.






A Briare, nous traversons la Loire par dessus un Pont Canal magnifique... regardez!





Nous roulons entre les champs de culture de blé, d'orge, de betteraves rouges et d'...asperges, d'après ce que nous avons pu trouver sur le web, ça devrait être ça... Arrêt pic nic à Gien avec vue sur la vieille ville et son pont traversant la Loire.






Fin d'étape à Sully-sur-Loire où nous découvrons un très joli château entouré d'eau...



au camping il y a pas mal de cyclistes ainsi qu'un jeune qui descend la Loire en ...paddle!!! Ça ne doit pas être de tout repos... et nous avons la visite d'un adorable petit rouge-gorge qui nous tourne autour, sans crainte, jusqu'à ce qu'il reçoive des miettes de pain dont il se régale puis

s'envole vers d'autres rencontres! Nous n'avons finalement pas eu de pluie aujourd'hui, mais ce soir il fait vraiment crû, je ressors pantalons, polaire et gilet, ça faisait longtemps...



Quel jour sommes-nous aujourd'hui? Ah oui... jeudi! Quelle date? Le 24 juin, hier c'était la fête de l'indépendance jurassienne bien sûr! On n'est plus toujours orienté dans le temps ☺☹ mais on parvient quand même à s'y retrouver encore! Sur notre route nous croisons Cyril, un jeune gars de la région juché sur un étrange engin... un « Giro-roue », ça ressemble à un monocycle mais sans selle! Et électrique avec une autonomie de 150 km... il nous raconte qu'il va faire 2000 km début juillet, aller jusqu'à l'Atlantique puis redescendre sur la Méditerranée et remonter par la viaRhona jusque chez lui! Tout ça en autonomie avec un sac à dos de 15 kg, camping sauvage et recharge de sa batterie dans des endroits de fortune tels que des cimetières, les églises, les marchés, les bistrots... rigolo le gars et enthousiaste! Il nous parle d'un type qui a fait le tour du monde avec cet engin! Nous on préfère notre vélo ☺...





Fin d'étape à Beaugency, avec le soleil ☀. Installation dans un joli camping le Val de Flux, au bord du fleuve.



J43 - J47 25 - 29 juin fin de l'itinéraire de la Loire à vélo (2021-06-29 11:56)

Aujourd'hui on va visiter le château de Chambord, je me réjouis... nous quittons le camping à 7h. Le ciel s'éclaircit vite. Le chemin passe sur une sorte de digue dont le fond est complètement pavé, nous apprenons qu'il y a beaucoup d'anciennes voies romaines dans le coin, c'était peut-être ça... au fil de l'eau il y a quelques embarcations amarrées sur le fleuve, c'est très beau.





Nous arrivons dans le domaine de Chambord peu après l'ouverture, il n'y a encore que peu de monde heureusement. Le château est grandiose, de nombreuses petites et grandes tourelles travaillées se découpent dans le ciel, on se croirait dans un conte de fées...







murs et de les isoler du froid et de l'humidité, les plafonds travaillés et sculptés...

Au centre se trouve le fameux escalier à double révolution qui pourrait être l'œuvre de Léonard de Vinci... « Une des plus curieuses et des plus remarquables choses de la maison est le degré, fait d'une manière qu'une personne peut monter et une autre descendre sans qu'elles se rencontrent, bien qu'elles se voient. » Mémoires de Mlle de Montpensior, XVIIème siècle.



Les appartements sont somptueux, le mobilier, les tentures flottantes permettant d'habiller les





Les parties réservées au personnel telles les minuscules chambres de bonnes ou les cuisines sont bien plus modestes...





Et nous montons sur la terrasse donnant sur les toits d'où nous pouvons admirer les jardins et les tours...




En quittant ce monde somptueux, à quelques kilomètres de là, nous découvrons un magnifique petit endroit au bord d'un ruisseau qui serait plus

en accord avec nos valeurs ... petit clin d'œil à Manoé , Mathias et Romain ;-)



C'est une journée de tous les contrastes... nous passons des ambiances richissimes et

somptueuses aux visions actuelles d'exploitation humaine légalisée avec des travailleurs étrangers accroupis dans les champs à récolter des légumes... puis notre chemin nous fait traverser un coin où l'on distribue la soupe populaire aux migrants et aux personnes SDF, et qui cinquante mètres plus loin, passe à côté d'un meeting politique de droite ... on en voit des choses à vélo...



Nous passons la nuit à Chaumont où nous rencontrons deux couples qui sont en canoé et nous expliquent faire des étapes de 20-30 km par jour

et que c'est la bonne période pour descendre la Loire car en août il n'y a plus assez d'eau. Des vols de montgolfière sont organisés ce soir au village, des nacelles pouvant accueillir une quinzaine de personnes...

l'abri de la pluie, si bon qu'on en prendra un deuxième avec croissant avant de reprendre la route plein d'énergie.



Nous quittons le camping sous la pluie après avoir pu tout ranger au sec... nous arrivons à Amboise par les hauts et surplombons la ville, petite descente bien raide pour se retrouver dans la circulation et l'agitation touristique. Un arrêt café délicieux sur une petite terrasse à



Nous remontons sur les hauteurs à Lussault-sur-Loire où les maisons sont adossées à de petites parois rocheuses qui doivent être d'anciennes mines, des caves y sont creusées, c'est très pittoresque... nous traversons des vignobles et des champs de tournesols, mais qui sont encore loin de la floraison.





En arrivant à Tours, Yves crève sa roue avant...heureusement qu'il a l'option mécano-vélo, c'est réparé en un tour de main! Un petit éclat de verre bien tranchant planté dans le pneu. Il nous faut trouver un magasin de vélo pour racheter deux chambres à air. Yves avait déjà dû changer la chambre à air arrière il y a deux jours car la valve fuyait. Après avoir savouré un délicieux sandwich devant la cathédrale, nous débusquons la boutique du Dr Vélo et le patron nous conseille de prendre l'itinéraire de la Vélo Francette d'Angers jusqu'à Caen ce qui serait plus intéressant que de suivre l'eurovélo 6 jusqu'à Nantes... ensuite nous pourrions longer la côte nord de la Bretagne jusqu'à Roscof. Nous allons étudier ce parcours demain lors de notre jour de repos (annoncé comme pluvieux, et comme un dimanche...). Nous nous installons au camping de Savonnières, au bord du Cher, et nous passons la soirée dans un petit parc à écouter un concert de musique irlandaise (pour se mettre au parfum de notre voyage en Irlande...), à manger des galettes bretonnes et à boire de la bière artisanale locale :-)) beau programme pour un samedi soir!



Dimanche pluvieux consacré à l'écriture du blog et à l'entretien des vélos, nous avons trouvé une alternative pour se mettre à l'abri pour effectuer ces différentes tâches:-)





Lundi matin départ à 7h , on peut plier la tente au sec avant qu'il ne se remette à pleuvoir...ils annoncent pour midi! Belle ambiance et douce lumière matinale sur le Cher...



Arrêt à la boulangerie de Savonnières, mais porte close pour cause... « d'incendie »... en effet hier soir nous avons entendu les pompiers! Mince alors, pauvre boulanger! Nous poursuivons jusqu'à Villendry et apercevons le château, mais pas de visite pour nous aujourd'hui! Petit stop café (malheureusement pour nous c'est du jus de chaussette et les croissants ne sont pas cuits! Ils finissent à la poubelle...). Nous empruntons des chemins un peu chaotiques le long du Cher, d'anciennes routes pavées qui ne sont pas très adaptées pour les fesses des cyclistes, hi hi... nous traversons à nouveau une région dont la forêt a été dévastée par une petite tornade, les arbres ont été cassés ou déracinés, et les bûcherons ont dégagé la route il y a peu de temps selon une promeneuse que nous questionnons sur ce sinistre paysage. Il y a dix jours pendant la nuit ça a été terrible dit-elle. En tout cas il n'aurait pas fallu se trouver sur cet itinéraire à ce moment-là, on aurait été écrabouillé!





Un peu plus loin dans la forêt nous apercevons un lièvre qui dévale dans les fourrés devant nous puis une biche à la lisière du champ... trop beau ☐



Nous rejoignons la Loire à Chapelle-sur-Loire, une très jolie et pittoresque bourgade... il ne met à pleuvoir!



Nous nous arrêtons à l'abri d'un séculaire peuplier noir (il me semble que c'est cela...) qui nous offre sa protection bienveillante pour déguster nos délicieux sandwiches... et nous décidons d'en rester là pour aujourd'hui en ce qui concerne notre étape du jour vu la pluie insistante qui nous tome sur la tête et qui va devenir très très insistante! Nous nous mettons à l'abri au camping de l'Île Verte à Montsoreau , qui est vraiment top pour les campeurs qui n'ont pas de luxueux camping-car à leur disposition ha ha... une petite cabane est au centre des places réservées aux cyclistes, avec des tables abritées et même possibilité de dormir dedans.

On parvient à monter notre campement entre deux grosses averses, youpiie...




Et on se cuisine un délicieux soupier grâce à notre nouvelle poêle, dinde à la crème, courgettes et tomates avec purée mousseline 😊



ment... l'itinéraire nous promène sur les coteaux surplombants la Loire, nous traversons des lieux insolites où les maisons sont en partie creusées dans la roche, des caves de vignerons de toutes sortes, nous roulons au milieu des vignes et des petits villages avec leurs jolies églises datant du XI^{ème} siècle... quelques belles petites côtes pour se mettre en jambe et éliminer les restants de fatigue grouillants dans nos mollets!



Après une bonne nuit de sommeil réparateur, nous partons sous un beau ciel bleu, mais qui ne va pas durer très longtemps malheureuse-





Puis nous redescendons au niveau de la Loire dans des Troglo...c'est incroyable, féérique, j'adore!






Ensuite c'est Saumur, nous nous arrêtons pour déjeuner sur la place principale, très jolie ville, beaucoup d'étudiants...il y a un lycée technique où de nombreux jeunes se dirigent par groupes. Et nous repassons sur la rive droite et nous roulons sur plusieurs kilomètres sur des chemins boueux ...puis voilà la pluie s'invite avec joie!







Mais les nuages nous offrent de magnifiques ciels, des teintes de clair-obscur, qui mettent en valeur les champs de soucis ou de cosmos...une merveille qui vaut bien de passer du temps à enlever la veste puis la remettre pour l'enlever à nouveau...





Aujourd'hui ce n'est pas ma journée! J'ai mon pneu arrière à plat...Yves le regonfle une première fois sous la pluie...mais après quelques kilomètres, c'est à nouveau plat. Il change donc la chambre à air. Et je perds ma casquette, précieuse pour me préserver des insulations ou de la pluie...mince alors! Je suis vénère...



Nous arrivons à Angers qui signifie la fin du parcours de « La Loire à Vélo » pour nous...nous

allons prendre direction Nord demain et suivre « la Vélo Francette ». Nous nous installons dans un camping au bord d'un petit lac et le soleil revient! Mais mon pneu arrière est à nouveau à plat!!! Yves démonte à nouveau tout et trouve finalement un tout petit caillou tranchant comme une minuscule dent de requin planté dans le pneu... on se dit qu'il nous faudra les changer tout prochainement lorsqu'on trouve un magasin de vélos et mettre des pneus renforcés avec une bande kévelar à l'intérieur! Car trois crevaisons en 4 jours ça fait un peu beaucoup!





BlogBook v1.2,
 \LaTeX 2 $_{\epsilon}$ & GNU/Linux.
<https://www.blogbooker.com>

Edited: December 31, 2022

