



bike-every-day.com

Contents

2022	5
août	5
ALLEMAGNE - SCHLESWIG HOLSTEIN (2022-08-07 20:19)	5
ALLEMAGNE - BRÊME - BASSE SAXE (2022-08-07 20:43)	14
ALLEMAGNE - BASSE SAXE - HESSE (2022-08-15 17:18)	25
ALLEMAGNE - HESSE - BAVIÈRE (2022-08-24 15:09)	37
ALLEMAGNE - BAVIÈRE- BADE - WÜRTEMBERG (2022-08-28 15:59)	48

2022

août

ALLEMAGNE - SCHLESWIG HOLSTEIN
(2022-08-07 20:19)

J 93 - J 96 DU 2 AU 5 AOÛT
2022



Mardi 2 août (suite)

Et nous y voilà...Bonjour l'Allemagne! C'est la dernière frontière qu'on passe avant de retrouver notre cher pays, la Suisse! Voici 3 mois jour pour jour que nous quittons Lausanne par le train pour rejoindre Hambourg et commencer notre montée vers le Cap Nord! Nous avons traversé l'Allemagne, le Danemark, la Suède, La Norvège, le Danemark et nous revoici en Allemagne... on a passé les 4000 km juste avant de franchir la frontière! il nous faudra ressortir notre vocabulaire de base pour pouvoir converser la moindre avec les habitants de ce pays, aïe, aïe, aïe... 83 millions d'habitants sur 360'000 km². Nous avons encore une longue route devant nous!

L'itinéraire nous emmène à travers une réserve naturelle par un petit chemin chaotique, ça nous change de hier et de la piste cyclable toutes droite longeant la digue... nous sommes contents de retrouver de beaux arbres au bord de la route qui nous amènent un peu de fraîcheur.

De ce côté-ci de la frontière, les parcs éoliens sont tout aussi nombreux qu'au Danemark...nous arrivons à Leck où nous décidons de renvoyer par poste toutes nos cartes routières du Danemark et de Norvège à la maison...mais ça semble très compliqué, car il faut une adresse ici pour pouvoir faire un envoi! Finalement, je peux les envoyer à Cologne chez mon frère François...mais impossible de trouver une carte de l'Allemagne! Est-ce que c'est une chose révolue? Les gens utilisent maintenant le GPS pour s'orienter... peut-être dans une grande ville on trouvera notre bonheur? Nous nous installons au camping de Leck juste avant l'arrivée de la

pluie qui rafraîchit l'atmosphère orageuse. Je ne me suis pas rendue compte, mais j'ai attrapé un coup de soleil sur les bras... le premier du voyage! Mince... Le soleil est beaucoup plus intense depuis que nous avons quitté la Norvège...

Mercredi 3 août



Il fait déjà bon chaud au réveil, la tente est sèche. Yves nous a concocté un bel itinéraire à travers la campagne, sur de petites routes qui se croisent et forment un vrai réseau de possibilités diverses pour descendre vers le sud. Des éoliennes par dizaines, voire centaines, tout au long de la journée, nous apercevons des parcs éoliens. C'est que de ce côté-ci du pays il y a beaucoup de vent.



Un petit camping sympa, pas trop de monde, une cuisine et des tables pour s'installer et manger tranquillement. Il y a même des bières et boissons fraîches à vendre en self service ainsi que toutes sortes de préparation venant d'une ferme voisine... c'est vraiment chouette, et ça fonctionne sur la confiance.



bêtes, certaines fois les unes à côté des autres dans certains villages, encore actives... ici des petites chèvres qui posent pour la photo 😊



Nous croisons de nombreuses fermes, de toutes sortes, des très grandes qui doivent faire de l'élevage intensif, des anciennes avec quelques



compost de gazon... et pas vraiment d'ombre. On monte la tente et on va faire des courses au village où se dressent de belles maisons de maître du 19ème. Une petite glace dégustée sur le banc sous un grand arbre nous amène un peu de réconfort et de fraîcheur.

Pause café à l'ombre bienvenue ...



Et des passages en forêt qui nous apportent un grand bol d'air frais. Nous arrivons à Stapel au bord de la rivière Eider et nous nous installons au camping Ferienpark Suderstapel... pas extraordinaire, il y a un espace pour les tentes à côté du



Après cela, graissage des chaînes de nos montures, elles sont sèches à cause de ce vent fort et du sable et de la poussière engrangés le long des chemins de campagne!




Jeudi 4 août


Réveil à 5h30 ce matin car ils annoncent très chaud... la tente est trempée d'humidité, de rosée. Pas le temps de la faire sécher! Départ à 7h par une magnifique lumière matinale, douce et rasante qui révèle les nombreuses toiles d'araignées le long du petit chemin de campagne que nous empruntons. Une petite biche détale en faisant des sauts impressionnants dans le champ qui borde notre chemin.




Nous rejoignons le bord d'un petit canal, et là, deux têtes nous regardent, dépassant des hautes herbes ... deux petites génisses qui ont pris la poudre d'escampette 🐄



A Albersdorf nous traversons une belle forêt où se trouve un parc historique de l'âge du fer, Dithmarschen. Il semblerait que nous sommes sur une ancienne route bordée de murs sur lesquels les arbres ont poussé? C'est un drôle de phénomène, les racines sont apparentes, comme si le sol autour se serait érodé...






Nous traversons le canal Nord-Ostsee tout d'abord par un pont, puis plus bas avec un ferry car nous ne pouvons continuer sur la berge est qui a été endommagée par un cargo qui a défoncé le terrain...

Il fait super chaud, on se désaltère avec un bon coca frais sur une terrasse au bord du débarcadère. Comme ça fait du bien! Puis on repart le long de ce canal, très peu d'ombre. Un pont ferroviaire long de 2218 mètres et haut de 42 mètres enjambe le cours d'eau. Sacré ouvrage datant de 1913 .

Et nous nous trouvons confronté à un obstacle de taille et ne pouvons poursuivre sur ce petit chemin forestier...une tornade a dû passer par là récemment!





On s'arrête dans un petit camping au bord de l'Elbe que nous avons rejoint à Brunsbüttel. On retrouve les moutons sur la digue, comme à Kollmar lorsque nous étions sur le trajet aller au cap nord... on pensait pouvoir faire des courses près du camping, mais pas de magasins...et il fait tellement chaud, et après une grande étape on ne veut pas refaire encore 10 km pour trouver à se faire à souper! Donc repas sur une terrasse d'un excellent bistro italien! Ici les prix ne sont plus ceux de la Norvège, et plus accessibles à notre bourse...





Vendredi 5 août

Le ciel est bien bas ce matin, départ le long de l'Elbe, zone très industrialisée...itinéraire moins bucolique que hier matin! Et la lumière est bien différente aussi.





La pluie joue à cache-cache avec le soleil aujourd'hui, et nous mettons et enlevons de nombreuses fois notre équipement...

Il faut quand même 20 minutes de traversée...
et nous voici dans le comté de Basse Saxe.

ALLEMAGNE - BRÊME - BASSE SAXE
(2022-08-07 20:43)

J 96 - J 100 DU 5 AU 9 AOÛT
2022

Vendredi 5 août (suite)

Une fois l'Elbe traversée avec le ferry, nous voici donc entrés dans le comté de Brême-Basse Saxe... nous longeons une petite rivière du nom de Grosse Rönne et passons le long de magnifiques propriétés rénovées et de jardins luxuriants et arborisés de façon à donner beaucoup d'ombre, ce qui est un bienfait aujourd'hui!





Alors que la pluie cesse, nous nous arrêtons pour pic-niquer dans le village d'Osten, traversé par l'Oste... et pour l'enjamber, nous prenons un « pont transbordeur », c'est à dire une passerelle suspendue qui se déplace d'une berge à l'autre, pour les piétons et les cyclistes ainsi que pour les anciennes voitures de collection. Il n'y en n'a que deux en Allemagne et une dizaine dans le monde.






Le soleil s'invite à nouveau pour nous accompagner le long de pittoresques voies vertes. Nous rencontrons des cigognes et des lièvres.




Nous arrivons à Bremervörde sous un ciel à nouveau très menaçant, l'air est lourd et orageux. Il n'y a pas de camping, mais seulement une aire pour camping-car... on s'arrête pour boire une bière et se rafraîchir les idées!



Samedi 6 août

On décide d'aller voir à quoi ressemble cette aire, qui s'avère très bien organisée! Il y a même deux gars qui s'occupent de prendre les inscriptions. C'est complet...mais heureusement pour nous, j'arrive à négocier une minuscule place devant un camping-car Argovien! C'est à côté d'un magnifique parc en bordure d'un petit lac. Comme on ne peut pas cuisiner, on va en ville pour souper.

Nous quittons le camping dans une belle lumière matinale et traversons de magnifiques parcs publics, royaumes de grands et majestueux arbres séculaires...



Notre itinéraire nous conduit dans de petits villages typiques, où des dizaines de vieilles fermes semblent encore être exploitées. Puis le chemin de gravier parcourant les grandes étendues de champs moissonnés, fauchés, ou cultivés devient progressivement un chemin d'herbe puis de terre meuble où nous devons pousser nos montures...





Nous cherchons un endroit ombragé pour manger et de belles bâtisses au loin de la route nous font de l'œil...nous nous approchons et trouvons un très beau parc ouvert au public, un ancien hameau agricole qui a été reconstruit comme à l'époque. Les différents bâtiments sont magnifiques...et nous profitons d'en faire le tour avant de croquer un morceau.



Nous arrivons à Brême en début d'après-midi et nous nous installons au camping qui se trouve au bord d'un petit lac et d'une grande forêt qui semble très appréciée par les habitants qui s'y promènent en famille, à vélo, à pied, qui flânent sur les pelouses jouxtant le lac et y font des grillades...comme à Vidy☺. On va rester deux nuits ici, afin de visiter la ville demain.

Dimanche 7 août

Après avoir fait la lessive et une révision des vélos, on part visiter la ville de Brême. Quantité de cyclistes sur les pistes qui parcourent toute la ville, les habitants se déplacent beaucoup à vélo. Il faut dire que c'est vraiment facile et bien adapté. Pas de montées difficiles, contrairement

Par cette chaleur, la pause hydratation s'impose...

à Bergen qui était difficile d'accès et où les vélos étaient électriques... beaucoup de monde sur les places et dans les rues, et sur les terrasses des Biergarten ombragées aussi. Ce qui nous tente! Nous testons les currywurst et frites avec une bière, menu qui semble très apprécié des allemands ici.



De retour au camping, nous rencontrons Patrice, un cycliste français qui veut aller au Danemark mais qui a des soucis avec un genou et se déplace pas mal avec le train... c'est bien problématique quand la mécanique ne suit pas.

Lundi 8 août LA ROUTE ROMANTIQUE, NO 9

Nous quittons le camping de Brême par un beau début de matinée, de petits moutons parsèment le ciel. Nous allons suivre le fleuve

Weser pendant près de 400 kilomètres, c'est la route romantique, une voie cyclable nationale, numéro 9. L'itinéraire est très bien indiqué, des panneaux de signalisation à chaque carrefour. Une voie verte réservée aux cyclistes... parfois des tronçons sur de petites routes agricoles. L'itinéraire n'est pas du tout en ligne droite, vu qu'il emprunte des routes et des chemins très peu fréquentés!




De très jolies bourgades bien pittoresques jalonnent le parcours. Ici Verden... il fait bien chaud, et il y a peu d'ombre sur certains tronçons, quand on roule au milieu des champs moissonnés où le soleil tape fort! On pensait avoir un camping après 80 km, mais ce n'est qu'une place privée! Et le suivant juste un stationnement pour camping-cars...on doit même changer de rive par l'intermédiaire d'un petit ferry, et nous arrivons juste à temps avant la fermeture! Même le paysan avec son tracteur traverse ainsi pour aller travailler dans ses parcelles! Il a intérêt à bien tenir son horaire 😊



on poursuit encore notre route et après 100km, on trouve un endroit sympa où poser la tente! A Drakenburg. Un camping où il y a beaucoup de résidents à l'année, mais un coin pour les cyclistes au bord de la rivière.

Mardi 9 août


Départ dans un décor de rêve, une lumière douce et mystérieuse rend le paysage magnifique. L'air est bien frais à 6h, et la rivière fume...





La fraîcheur matinale fait rapidement place à la chaleur de la journée, comme si ces champs rasés et secs absorbaient les rayons ardents du soleil...on est soulagé de trouver de l'ombre sur le parcours... comme les animaux qui ont la chance de pâturer dans des enclos où trônent de magnifiques chênes séculaires ☐

Certains arbres se parent déjà de leur robe automnale! Des troupes d'oies sauvages ont colonisé tous les lacs d'extraction de sable des environs.





Nous poursuivons jusqu'au camping de Porta Wesfalica et nous trouvons une place à l'ombre pour installer la tente, alors que le tenancier nous avait attribué une en plein soleil. On ne s'est pas gêné, et il n'a rien dit lorsque je suis retournée lui annoncer notre changement.

ALLEMAGNE - BASSE SAXE - HESSE
(2022-08-15 17:18)


J 101 - J 106 DU 10 AU 15
AOÛT 2022

Mercredi 10 août

Petite pause à Minden, où nous prenons un expresso sur la terrasse d'un glacier italien, et qui se termine en une orgie de crème glacée!

Nous quittons Porta Wesfalica de bon matin, dans la fraîcheur encore bien appréciable avant d'avancer dans les vagues d'air brûlantes qui nous envelopperont bientôt... Nous apercevons au loin les premières collines depuis bien longtemps! Nous sommes heureux de pouvoir

à nouveau titiller nos gambettes qui sont devenues un peu paresseuses avec ce relief si peu prononcé depuis notre traversée sur le Danemark. Nous suivons toujours le fleuve Weser.



Arrêt dans une station service pour faire le plein de nos bouteilles pour notre réchaud! Nous recommençons à l'utiliser car il n'y a plus vraiment de cuisines dans les campings ici. On reprend donc nos vieilles habitudes. Nous traversons de jolies bourgades, de vieilles maisons à colombages bien retapées, des ruelles parfois encore pavées. Ici c'est Rinteln.





Toutes sortes de routes et voies vertes se croisent et se suivent... nous suivons la 9, c'est le sigle de la roue demi rouge-blanc.



Nous croisons énormément de cyclistes, vélos électriques avec 2 sacoches, donc pas des voyageurs du même type que nous...très souvent peu sympathiques, ils ne répondent pas à nos saluts ☹ peut-être se sentent-ils si différents de nous?





Arrêt tout à fait indispensable et bienvenu pour avaler une limonade sur une petite terrasse ombragée où il fait si bon se reposer un moment... et étudier notre nouvelle carte d'Allemagne que j'ai fini par dénicher dans une librairie...



Nous arrivons à Bodenwerder, dans un grand camping où nous trouvons heureusement un arbre pour nous faire de l'ombre, ce qui n'était pas gagné d'avance! En face de nous, tout une zone de sapins morts...quelle tristesse de voir ces arbres périr à cause du changement climatique!





Et l'ombre apportée par la colline en fin de journée est une bénédiction...

Jeudi 11 août

Lever à 5h et départ à 6h30. Il fait froid ce matin à l'ombre! On est content de rouler dans les zones où le soleil apparaît entre les collines, ha ha...ce qui sera le contraire dans quelques heures! La lumière est toujours extraordinaire de bon matin...et personne sur les voies vertes! Les cyclistes sont encore sous les plumes du bon duvet de leur hôtel 😊





vivante...

On rencontre des petits bacs à plusieurs endroits le long du parcours pour faire traverser les cyclistes car on peut parfois faire des dizaines de kilomètres avant de trouver un pont! Le bétail se met à l'ombre, même de bon matin.

Beverungen, Karlshafen puis arrivée à Gieselw-erder dans l'après-midi dans un camping bien occupé...



Les ombres longues et la lumière douce donnent au paysage un sentiment de paix profonde ...si seulement elle pouvait inspirer certains de nos dirigeants pour faire la paix dans le monde! Je suis heureuse de me remplir les poumons de cette fraîcheur matinale et de me sentir




Vendredi 12 août

Nous quittons Geselwerder sous un beau ciel bleu, mais la rivière fumant témoigne de la fraîcheur de l'air du petit matin!





pour se reposer s'il y a de l'ombre, mais le camping est bondé et il y a un festival de musique juste de l'autre côté de la Weser... on va se réfugier dans un parc voisin, sous l'ombre de majestueux chênes.



Toujours ces contrastes entre l'ombre et la lumière...la fraîcheur et la chaleur.



On arrive à Kassel juste avant midi dans une chaleur étouffante. On pense rester deux nuits




fritures, sushis et autres riz et poulet curry... heureusement qu'on y est venu à pied, histoire de digérer un peu avant de se coucher!




Samedi 13 août

Mauvaise nuit...très bruyante d'une part par le retour des festivaliers au milieu de la nuit et d'autre part par la musique. Nous sommes les premiers debout! On est étonné que les collègues cyclistes ne se lèvent pas aux aurores pour profiter de la fraîcheur et prendre de l'avance sur l'étape du jour. La lune est pleine au dessus des moissons...et nos ombres se découpent dans la douce lumière du premier soleil. On vous fait coucou😊

Et nous finissons par aller manger sur une terrasse d'un chinois, un buffet à volonté de toutes sortes de plats!!! On se goinfre quelque peu de



C'est depuis Münden que nous suivons la Fulda, car c'est la réunion de la Fulda et de la Werra qui donne la Weser. Elle est bien sûr de plus en plus étroite puisque nous la remontons, et il n'y a plus que de petits bateaux qui la naviguent. Elle est plus sauvage et moins canalisée. Bordée de forêts et le parcours est bien ombragé.



Pause café à Melsungen, jolie petite bourgade

avec de hautes maisons à colombages de 5 étages, et qui ne sont pas accolées les unes aux autres mais distancées d'un mètre environ. C'est la première fois qu'on voit ce genre de procédé.

On dépasse un couple de cyclistes, lui traînant une charrette avec un drapeau suisse, et en les entendant parler, c'est des vaudois tout craché! On taille une longue bavette au milieu d'un carrefour où les e-cyclistes nous regardent en passant avec désapprobation ou impatience...ils viennent de Vevey et sont partis mi mai de Hambourg, sont monté à Oslo puis traversé sur Copenhague- Berlin et vont rejoindre le Rhin pour rentrer en Suisse.

On pédale à découvert sous le soleil brûlant et on s'arrête dans un magnifique petit camping au bord de la Fulda où l'emplacement pour les tentes est dans une petite forêt plantée. Comme c'est bien! On va y rester deux nuits.



Rotenburg... toujours ces jolies petites bourgades pittoresques. Les maisons ne sont pas toujours très droites...on dirait qu'elles vont tomber en avant comme si elle piquaient du nez sur la rue.



Dimanche 14 août

Le camping se vide au fur et à mesure de la matinée, et on se retrouve bientôt les seuls sous tente...journée tranquille à l'ombre, bien

appréciée. Les camping-cars sont en plein soleil et rôtissent! Création de notre itinéraire sur BikeMap jusqu'à Radolfzell au bord du lac de Constance. Si tout va bien nous y serons le 23 août! Puis nous verrons en fonction de nos envies si nous continuons à vélo ou si nous rentrons en train...nous avons déjà fait cet itinéraire plusieurs fois... on se réjouit quand même un peu d'être chez nous après toutes ces nuits sous tente, chaque fois dans un endroit différent, c'est finalement assez énergivore de chaque soir s'adapter à de nouvelles conditions environnementales. On approche des 5000 km...

Lundi 15 août

Ce matin le ciel est nuageux...ils annoncent un peu des orages et des précipitations en petites quantités! Quel bonheur pour la Nature qui va apprécier cette manne du ciel... on poursuit notre itinéraire le long de la Fulda, qui devient plus étroite et moins profonde.



Le ciel devient de plus en plus menaçant et finit par donner une averse importante. On se met à l'abri sous les arbres mais elle ne dure pas trop longtemps.



Et nous arrivons à Schlitz et nous nous installons dans le camping municipal qui fait partie de la piscine et où de nombreux enfants s'amuse et se rafraîchissent joyeusement. Nous allons faire un tour dans le bourg qui s'étend sur une petite colline. Les ruelles pavées nous conduisent dans de très jolis quartiers...



ALLEMAGNE - HESSE - BAVIÈRE
(2022-08-24 15:09)

J 107 - J 110 DU 16 AU 19
AOÛT 2022

Mardi 16 août

Ce matin départ à 6h30, l'ambiance est quelque peu automnale...une brume légère recouvre le sol par endroit et ajoute du mystère à notre chemin... c'est si beau! Et cheminer vers le soleil qui se lève et qui change l'intensité des paysages traversés me procure une joie profonde... je sens les odeurs âcres de la terre qui a été labourée, les senteurs subtiles de la forêt dont les feuilles ont absorbé la pluie d'hier comme une manne tombée du ciel... le craquement des glands sous mes roues. Le bruissement dans les feuilles des animaux à l'affût de notre passage. L'air

vivifiant et frais du petit matin sur mon visage. Ces moments où l'on se sent seuls dans cette belle Nature sont vraiment précieux! Et nous les apprécions à leur juste valeur.





Nous traversons plusieurs ponts sur la Fulda sur lesquels trônent des Saints... sont-ils les protecteurs des voyageurs?

Nous nous arrêtons à Fulda et découvrons sa magnifique cathédrale baroque Saint-Sauveur... elle est dédiée à Jésus-Christ. Construite en 1704 sur les bases de l'ancien sanctuaire.






Les fresques des plafonds sont très belles.

Nous poursuivons notre chemin en quittant la Fulda. Le relief se fait plus présent et nous devons gravir des collines. Il fait très chaud, je me sens oppressée, mon cœur fait un peu le fou! Il nous faut faire pas mal de pauses à l'ombre pour le calmer. Il n'aime pas l'effort par forte chaleur... au sommet d'une colline, deux cyclistes arrivant en sens inverse nous interpellent. Ils veulent savoir s'il existe un autre chemin pour aller à Fulda, si c'est encore très vallonné. Ils sont suisses aussi et partis du lac de Constance pour monter jusqu'au Nord de l'Allemagne à Cuxhaven. Elle nous demande si elle peut nous prendre en photo, impressionnée par notre chargement. En poursuivant notre route on se rend compte qu'ils ont dû affronter de grandes et raides montées jusqu'ici (nous on les fait en sens inverse et nos montées sont un peu moins raides...)

On arrive en fin d'après midi à Oberzell. Il y a un petit camping tenu par un original rigolo. Il y a des statues d'animaux un peu partout, pas mal de résidents qui se réunissent de 15 à 19h à la Stammtisch pour boire des bières avec lui. On trouve une jolie place ombragée, on est bien content! Le sol est complètement brûlé.

Mercredi 17 août

Petit déjeuner à 6 heures à la Stammtisch☺ mais sans personne d'autre que nous... une montée nous attend avant une très grande descente...qui nous amène dans le Sinnatal où coule la rivière Sinn.




Les chevaux n'ont plus rien à se mettre sous la dent...les prés sont brûlés! Nous apercevons une biche et son faon au loin à la lisière de la forêt. Elles nous observent un moment avant de sauter gracieusement dans les fourrés. Nous voyons pas mal d'animaux...des biches, des lièvres, des hérons, des cigognes qui attendent patiemment devant les trous de souris?



Obersinn



Neustadt am Main



Nous arrivons à Lengfurt Triefenstein au milieu d'après-midi et nous nous installons au camping après avoir gravi un petit béquet bien sec qui nous a coupé carrément les jambes! Heureusement il y a un banc devant le bureau de la réception où s'asseoir en attendant son ouverture 🤔



Encore un pont et son saint protecteur...

L'architecture des maisons n'est plus la même, les villages sont moins pittoresques. Nous changeons d'itinéraire à Gemünden an Main et nous allons suivre le fleuve Main avec le D5.





Une pelouse? Ou ça? C'est dramatiquement brûlé...

Jeudi 18 août

Ce matin le long du Main on découvre les premières vignes bien exposées sur les coteaux raides qui surplombent la rivière. On se croirait presque à Sion ☐...mais il manquerait l'arrière plan, les montagnes que je me réjouis de retrouver tout bientôt! Quelques gouttes de pluie nous accompagnent en début de matinée.



Homburg am Main, Wertheim...






C'est à Wertheim nous suivons le Tauber. Nous poursuivons notre descente vers le sud dans une petite vallée où la pluie nous a rejoint...



Mais bientôt le ciel se dégage...nous nous arrêtons à Tauberbischofsheim pour boire un café, une très jolie petite ville touristique et pittoresque, où les gens font la queue pour pouvoir s'asseoir sur les terrasses!



Nous arrivons en fin de journée à Weikersheim dans un très joli camping à la ferme, avec des sanitaires dans une écurie transformée...magnifique. Et on se rend compte qu'on a passé le cap des 5000 km!!! Ouaw... bravo les p'tits Baume   , tous ces kilomètres parcourus à la force des gambettes, en autonomie, sans avoir recours à de l'énergie extérieure...pas de gazole, pas de gaz, pas de solaire, pas d'électricité...juste des bananes, des snickers, du bircher et quelques autres mets un peu plus élaborés. Et la persévérance... le plaisir de s'asseoir sur sa selle le matin après déjeuner et d'envisager la journée à pédaler par monts et par vaux. Quelle chance on a!!!



Vendredi 19 août

Ce matin le ciel est couvert, nous ne verrons du soleil que ces premiers rayons qui essaient de se frayer un passage pour nous encourager...



A Röttingen nous pouvons déjà nous alléger de notre polaire, il fait lourd...la fraîcheur du Tauber que nous longeons nous amène quelques bienfaits.



Creglingen...

Nous montons sur les coteaux d'une jolie petite vallée où s'enchaînent les petits vignobles ou les champs moissonnés. On rencontre un drôle

d'énergumène dans un engin spatial qui nous baragouine des propos incompréhensibles...☹️



magnifique petite cité moyenâgeuse grouillante de touristes...les maisons sont toutes plus belles les unes que les autres, de toutes les couleurs, décorées, à colombages, les ruelles pavées que nous gravissons sur nos vélos sous l'œil admiratif des touristes, qui vérifient bien si nous avons un moteur ☺️ nous amènent au sommet pour y être accueillis par la pluie...on se croirait dans un décor de cinéma.



A Rothenburg ob der Tauber, on grimpe sur la colline de la ville fortifiée et on découvre une



On poursuit notre route jusqu'à Dinkelsbühl où on a prévu de dormir. C'est aussi une petite ville fortifiée très sympa. Il se met à tomber

des cordes et on se met vite à l'abri sous un parasol sur une terrasse pour boire une bière et finalement pour y manger.



L'arrivée au camping et l'installation de la tente sous la pluie est un moment difficile...tout est trempé. On essuie tant bien que mal le sol de la tente afin d'y mettre nos matelas, ensuite les gouttières se forment et l'eau goutte sur nos lit car les deux toiles se sont collées l'une sur l'autre lors du montage...c'est un peu la cata!!! On peut finalement mettre nos vestes et affaires de pluie au séchoir pour repartir demain au sec...

ALLEMAGNE - BAVIÈRE- BADE - WÜRTEMBERG (2022-08-28 15:59)

**J 111 - J 114 DU 20 AU 23
AOÛT 2022**

Samedi 20 août

Départ de Dinkelsbühl ce matin sans trop de « dégâts » sur la tente...un peu de boue sur le bas de la toile, mais on s'en sort bien après ces grosses pluies de hier soir. Le ciel est encore bien couvert et la température fraîche. On pédale gaillardement sur de petites routes à travers la campagne et la forêt, puis le long du Danube.

On passe même en plein milieu d'une discussion entre deux compères arbres...



Tout le long de notre itinéraire en Allemagne nous avons vu des milliers de pommes jonchant le sol que personne ne ramasse et qui font la joie des guêpes, et qui pourrissent tristement. La même chose pour des mirabelles, des pruneaux et autres fruits parfois sauvages telles les délicieuses mûres au bord des chemins qui nourrissent les oiseaux ou les insectes, et dont nous nous sommes délectés!



Pause café à Nördlingen où nous dégustons un délicieux express...



Et une charmante visite lors de notre pause pic-nic ☐ semble-t-il bien affamé, et heureux de goûter le salami!




Une belle petite grimpette pour arriver au dessus de Harburg, et au sommet quelle surprise...une magnifique forteresse nous accueille et nous récompense de nos efforts. Il fait tellement chaud...



On poursuit jusqu'à Donauwörth où on projette de passer la nuit sur un terrain d'un club de canoé. Mais arrivés sur place, le responsable nous dit que c'est impossible de rester ici car

nous serions submergés par le cours d'eau qui se jette dans le Danube quelques centaines de mètres plus bas. Il a tellement plu que le fleuve est très haut. Et les prochains campings sont à 10 km et pas sur notre itinéraire... il se remet à pleuvoir, on est un peu désespéré... on passe à l'office du tourisme et la réceptionniste nous propose d'appeler les chambres d'hôtes pour nous. C'est bien occupé, mais elle nous trouve une chambre dans la Pension Haus Gertrud...tout en haut d'une petite colline avec une route d'accès à bien 20 % mais qu'on atteint sans descendre de notre monture!



C'est super, une grande chambre avec accès à la terrasse et au jardin où nous pouvons faire sécher la tente et toutes nos affaires ainsi que les sacoches...la pluie a cessé et même un rayon de soleil nous fait l'honneur de sa visite. On va manger dans un petit restaurant italien.





Délicieux vin rouge...



Ils ont même décoré notre route pour l'occasion on dirait 😊

Dimanche 21 août

C'est depuis ici que nous suivons l'eurovélo 6, la route du Danube.

Aujourd'hui est un jour spécial...30 ans de mariage! On passait devant l'officier d'état civil au Sentier pour commencer cette grande aventure à deux, et on peut même déjà dire à trois ☐ car Marie était nichée, bien accrochée depuis six semaines et décidée à nous accompagner sur cette route qui s'ouvrait à nous ♥

En quittant la chambre d'hôte, le gars nous dit « Vérifiez vos freins, car en bas de la côte c'est le Danube! » et Yves lui répond « C'est tout bon, on sait nager, ha ha ». Une magnifique journée ensoleillée pour ce jour particulier, tout comme il y a 30ans. On quitte Donauwörth dont les maisons colorées sont éclatantes sous les rayons chauds du soleil... c'est magnifique.







On s'arrête boire un café au château de Höchstädt où de nombreuses personnes sont là pour un brunch gargantuesque...

Des champs détrempés par les fortes pluies de ces derniers jours...

Le Danube est très haut et son eau est brune, elle avance telle la lave épaisse et indomptable...ce n'est pas le Blau Donau des valse de Strauss.



C'est à Lauingen que nous nous arrêtons pour manger notre pic-nic à l'ombre de l'hôtel de ville, face à un magnifique clocher datant de 1478...



Nous arrivons à ULM en fin d'après midi sous une chaleur torride... on avait réservé une chambre dans un petit hôtel juste à côté du Münster. C'est un cadeau de la part de François et Mimosa, témoin de mariage d'Yves. Un GRAND MERCI à VOUS DEUX pour votre générosité ☺ et ...santé ☺





La cathédrale d'ULM a la flèche la plus haute du monde avec 161 mètres ...elle est en rénovation actuellement. Quelle incroyable minutie dans les détails des sculptures!

Lundi 22 août

Après une excellente nuit dans un bon lit et un duvet tout doux, on avale un délicieux et copieux petit déjeuner avant d'entamer notre journée. On longe les murailles qui bordent le Danube et protègent la vieille ville d'ULM, toujours sous un magnifique ciel limpide.

Le fleuve se rétrécit au fur et à mesure qu'on le remonte... par endroits il est magnifique, plus sauvage.



Terres moissonnées, labourées, fauchées pour les regains, survolées par des oies sauvages qui s'apprêtent à entamer leur migration.



Et encore un petit compagnon de pic-nic gourmand...qui est moins affamé que le minou d'hier et qui repart après quelques câlins☺



A Munderkingen, village des cigognes décorées par les enfants de la commune, on s'arrête pour se rafraîchir un peu avec un café glacé...qui s'avèrera plutôt spécial! Et qui nous coupera l'appétit quand Yves découvrira une guêpe noyée dans la glace...





On repart l'estomac un peu retourné, mais il faut bien se redonner du courage...quelques montées nous attendent après Rechtenstein.





Nous poursuivons notre route jusqu'à Riedlingen où nous nous arrêtons dans un tout petit camping à la ferme.

Mardi 23 août

On trouve de l'ombre pour se mettre au frais. D'autres cyclistes arrivent par la suite. Même une famille avec trois enfants. Ils sont bien courageux, on les admire !

Après un bon bircher pris à la table devant les écuries, on part de bon matin ... quelle lumière splendide et mystérieuse, un voile de brume recouvre le sol et laisse filtrer les premiers rayons du soleil, Par contre le froid mordille nos orteils et nos mains. On aurait dû ressortir les chaussettes et les jambières, rangées depuis un mois au fond des sacoches!



On suit le Danube qui devient vraiment étroit, sa source n'est plus très loin, mais nous n'irons pas jusque là, nous le quitterons avant.



Petite pause au soleil pour sécher et réchauffer ces pauvres orteils gelés...

Les oies sauvages se rassemblent par centaines! C'est vraiment impressionnant. Elles doivent faire des réserves en se nourrissant copieusement avant de prendre leur envol pour le grand voyage vers le sud...



On se dirige maintenant en direction du lac de Constance. Quelques grimpettes puis c'est la plongée vers Ludwigshafen où nous nous trouvons un peu submergés par la foule de vacanciers sur les terrasses et le bord du lac.

Une montgolfière très haut dans le ciel ...






Beaucoup de vélos électriques...



Nous avons projeté de nous arrêter deux nuits au camping de Radolfzell pour nous reposer avant de prendre le train pour rentrer sur Lausanne... mais nos plans sont bouleversés! Le camping est archi bondé, plus une place même pour notre modeste tente... on décide de prendre le train jusqu'à Constance. Il est bondé, mais on se rend compte qu'on est dans la mauvaise direction, on descend au prochain arrêt. On n'a pas de masque, tous les usagers allemands nous regardent de travers...ici ils n'ont pas encore supprimé le port du masque dans les transports publics. On arrive finalement à Constance et on est absorbé par la foule qui grouille autour de la gare. On essaie de se remettre les idées en place en buvant un grand coca chez Mac Do et en grignotant des frites et mac Nuggets...



J'appelle plusieurs campings qui sont tous complets!!! Alors on décide de rentrer ce soir sur Lausanne. Train Constance-Zürich et Zürich -Lausanne. Voyage plutôt éprouvant...on doit monter les vélos dans le train par les escaliers après les avoir déchargés de tous les bagages... et ensuite on a que 8 minutes à Zürich pour changer de quai en prenant un ascenseur...course effrénée puis station debout à côté des vélos jusqu'à Lausanne car ce n'est pas prévu pour des vélos de voyage chargés... et dernier trajet avec le métro qui n'est pas de tout repos non plus...mon vélo reste coincé dans les portes qui se referment! Personne ne lève le petit doigt pour m'aider. Ensuite c'est au tour d'Yves de se faire accrocher... On est mort de fatigue en arrivant chez mes parents à 22h30 dans la nuit, c'est la première fois qu'on roule dans le noir (mise à part les tunnels!)

Suède: 298 km et dénivelé 575 m

Et voilà...la boucle est bouclée! Fin de ce merveilleux voyage scandinave, cette épopée fantastique pour atteindre le cap Nord, Norvège si belle, si variée, si sauvage et imprévisible... tu resteras dans notre cœur à tout jamais. Nous sommes infiniment reconnaissants et remplis de gratitude d'avoir pu mener à bien ce projet qui nous tenait à cœur depuis si longtemps....

Norvège: 2592 km et dénivelé 24923 m

Danemark retour: 504 km et dénivelé 904 m

Allemagne retour: 1457 km et dénivelé 5959 m

Et merci à vous tous qui nous avez suivi par l'intermédiaire de ce blog, encouragés, et soutenus. Merci pour vos messages, pour votre intérêt, qui m'a bien motivée à vous raconter notre quotidien, à vous emporter avec nous dans les moments magiques comme dans les moments difficiles ou heureux... merci à nos familles de nous avoir encouragés à partir même si la séparation était difficile!

TOTAL: 5538 km et 33673 m Mais le dénivelé est sous estimé car le GPS ne faisait que des pointages en mode économie d'énergie....

Gros becs à tous, belle fin d'été et à la prochaine pour de nouvelles aventures!!!

Merci à tous les cyclo-voyageurs que nous avons croisé, les partages, les échanges de tuyaux et informations sur tel ou tel itinéraire... merci à ces dames norvégiennes rencontrées qui nous ont aiguillé sur d'autres possibilités d'itinéraires... qui se sont avérés magnifiques!

Merci à Abdoulaye, le boulanger formidable d'Honningsvag qui nous a fait passer une super soirée lors de laquelle nous avons goûté le KingCrab dans un petit village de pêcheurs au cap Nord.

Merci à Rita et Joris, nos compagnons de route pendant un mois, qui partageaient le même rêve que nous et qui sont devenus des amis...

Et pour finir, voici quelques chiffres...

114 jours de voyage

Allemagne aller: 249 km

Danemark aller: 438 km et dénivelé 1272 m



BlogBook v1.2,
 $\text{\LaTeX} 2_{\epsilon}$ & GNU/Linux.
<https://www.blogbooker.com>

Edited: February 25, 2023

