



Free version: Low quality pictures

bike-every-day.com

Contents


2021	5
septembre	5
J 123 - J 128 du 13 - 18 septembre (2021-09-13 18:41)	5

2021

septembre

J 123 - J 128 du 13 - 18 septembre
(2021-09-13 18:41)

Lundi 13. Aujourd'hui est un grand jour pour notre fille aînée Marie... elle défend son travail de Master à Lausanne, nous allons penser très fort à elle. La fin de nombreuses années d'études récompensées! Et c'est une magnifique journée qui s'annonce...ici en tout cas et à Lausanne aussi ☺. Nous quittons Strasbourg par une voie verte qui nous emmène au sud ouest de la ville et nous croisons beaucoup de personnes à vélo qui se déplacent pour aller au boulot. Yves me dit plusieurs fois de « tenir ma droite » car j'ai tendance à rouler au milieu de la voie ☹️ La ville se prête bien à la mobilité douce. Nous longeons le canal de Muehlbach, qui semble désaffecté, les écluses ne sont plus utilisées et c'est plutôt du ressort des castors de gérer le cours d'eau ☺️☹️. Nous passons sous un énorme chantier autoroutier...ça doit être une nouvelle autoroute nord-sud? Il y a encore des budgets pour l'automobile ☹️☹️... et les alternatives alors?!



On passe à côté de l'écluse numéro 2 qui fait buvette, un endroit vraiment adorable, mais qui est malheureusement fermé...



A Wolxheim nous rencontrons encore des oies, qui ne sont absolument pas farouches et qui semblent vouloir me croquer les mollets lorsque je passe à leur hauteur 😊...



Quelles jolies habitations tout au long du parcours, des anciennes maisons en colombage, de toutes les couleurs.




A la hauteur de Avolsheim on aperçoit les vignes sur les coteaux au dessus des champs cultivés, on retrouve les asperges, comme en Bretagne... on quitte le canal à Molsheim sur un joli petit pont de bois☺

On trouve aussi d'anciens lavoirs au bord de l'eau, avec les deux blocs de pierre sur lesquels les lavandières frottaient le linge encore et encore de la force de leurs bras et leurs poignets... quel mérite elles avaient alors, et leur travail n'était peut-être pas reconnu à sa juste valeur... aujourd'hui on remplit le lave-linge et « Omo lave plus blanc! »





Depuis Dorlisheim je ne dorlote pas mes cuisses, hi hi hi...car nous devons passer un petit col dans les vignes et la route a une pente de 17 % 🌀...mais j'y arrive sur le vélo, avec une pause au milieu pour reprendre mon souffle, boire un coup et laisser le temps à mon pauvre cœur de retrouver un rythme raisonnable! le soleil tape fort et n'arrange pas la tolérance à l'effort...



Depuis le sommet on a une magnifique vue sur la plaine et on distingue au loin Strasbourg et le clocher de Notre Dame !



on redescend sur Rosheim et on aperçoit le massif des Vosges à l'horizon. Petit arrêt pour goûter le raisin et vérifier sa teneur en sucre 😊






Nous nous accordons un bon petit expresso dans cette bourgade bien touristique...






Une surprise en levant les yeux lors d'une pause à l'ombre au milieu des vignes ☺...deux bouteilles accrochées à une branche! Dommage elles sont vides...est-ce une offrande à Bacchus, le dieu du vin, pour que la vendange soit exceptionnelle?



Nous atteignons Barr au milieu de l'après midi et nous nous installons dans le tout petit camping St Martin juste à côté de l'école où les enfants crient et courent dans le préau, jusqu'à ce que la récré soit terminée et que la maîtresse les remette à l'ordre pour écouter les consignes...on entend alors les mouches voler☺. On appelle Marie en fin d'après-midi pour avoir ses impressions. Elle est d'ores et déjà « masterisée » et son travail va même être publié □□□□□□□□ on est très fier d'elle et de son parcours atypique et enrichissant!

Mardi 14. Nos jeunes voisines, trois randonneuses du GR 5 allemandes, ont bien toussé la nuit passé...j'espère qu'elles n'ont pas contracté

le Covid les pauvres! Nous nous arrêtons au centre ville pour boire un café et dévorer un croissant avant d'attaquer la route. Le ciel est encore bleu, ils annoncent de la pluie pour l'après-midi. L'itinéraire nous emmène dans les vignes sur de petites routes, nous suivons aussi la « route du vignoble » qui serpente entre les collines et parfois nous fait grimper un peu... cet itinéraire dans le vignoble alsacien est vraiment très très beau ☺



Nous traversons les petites bourgades alsaciennes typiques, toutes plus jolies les unes que les autres, où se succèdent les enseignes de vigneron... Mittelbergheim,



Eichhoffen, où nous découvrons « les dessous » de ces anciennes maisons à colombages ☺... qui sont pour la plupart restaurées, où en voie de l'être! On aperçoit des châteaux forts, perdus dans les forêts sur les hauteurs et surplombant la plaine d'Alsace.



Itterswiller...



Et en général pratiquement chaque vignoble a son autel ou sa croix...



Nous croisons énormément de cyclistes ou de touristes sur leur vélos électriques, qui nous regardent de haut d'un air snob 😏... pause café à Scherwiller. En Alsace, les fleuristes doivent y trouver leur compte, avec ces quantités de géraniums et autres massifs floraux qui ornent

maisons, ponts, ruelles et mairies! C'est vraiment très beau...

protection au Moyen-Âge et le siège de leur corporation était à Ribeauvillé...il y a d'ailleurs la Fête des Ménétriers le premier dimanche de septembre, une fête médiévale qui attire beaucoup de monde...




Nous arrivons dans la région de Ribeauvillé, lieu d'origine de ma famille paternelle, les de Ribaupierre... la filiation remonte vers 1160, puis elle se serait éteinte au XVII^{ème} siècle, mais une branche de la famille a survécu lorsqu'elle s'est enfuie en Suisse! On voit encore sur les hauteurs surplombant le village les trois châteaux forts en ruine ayant appartenu à cette famille... heureusement que ces seigneurs n'étaient pas que des sanguinaires, ils étaient aussi sensibles aux Arts, car les Ménétriers (ménestrels, saltimbanques, musiciens...) étaient sous leur





Le Ménéstrel a l'air d'avoir un doux et fidèle copain 🐾 et qui a l'habitude de poser pour les touristes 📷 !







On s'installe au camping municipal, accueil très chaleureux par une adorable dame qui nous attribue une jolie place ... le camping est plein, et ce sont surtout des danois, bizarre... c'est la première fois qu'on en voit dans notre voyage, et en telle concentration 😊...




Après s'être requinqué avec un café et un croustillant chausson aux pommes, on se sent mieux, mais il fait tellement lourd... on attend la pluie, qui ne nous donnera que quelques gouttes. Une bonne douche puis nous partons manger au bistrot de l'Ami Fritz. On ne se refuse rien ☺ un menu complet avec entrée, plat, fromage et dessert ☐☐ accompagnés de bons vins alsaciens...



Retour au camping sur nos vélos, pas croisé de voiture de police ☺, et pas de pluie non plus...

Mercredi 15. Le ciel a finalement déversé quelques averses cette nuit, mais nous pouvons

plier la tente entre deux...et un petit compagnon en profite pour grimper sur le casque d'Yves, espérant aller plus vite à destination ☺🚲...



•



La brume s'accroche au relief et donne une ambiance mystérieuse lorsque nous quittons Ribeauvillé.

• ✕




•



•



doit être un agriculteur qui ne tolère pas trop les cyclistes, vu le panneau de bienvenue qu'il a dressé sur l'itinéraire ☐☐



Maître corbeau sur sa vigne perché...



Nous poursuivons notre route à travers de grands vergers d'arbres fruitiers, et de petits arbustes (framboisiers, cassis, myrtilles...) et ici le maire



Ici les corbeaux surveillent les amateurs de grappes de raisin...

Nous retrouvons avec plaisir une voie verte qui se faufile dans la forêt, puis une route barrée...que nous allons contourner puis rejoindre par un chemin de traverse, et croiser un camion qui a dû se demander qu'est-ce qu'on faisait là! Mais on avait la route pour nous tout seuls !




Nous arrivons dans une région où les vignes sont remplacées par du maïs...mais sur des kilomètres, que des champs de maïs! Qu'est-ce qu'ils peuvent bien faire avec tout ce maïs 🤖 ?




Nous nous arrêtons pour manger nos sandwiches à Neuf-Brisach, une petite ville fortifiée conçue par Vauban dans les années 1680 , avec une vue aérienne très belle géométriquement, mais une fois dedans, elle nous paraît quelconque...



Nous avons quitté l'euro vélo 5 pour rejoindre le 15 qui fait le Rhin. A l'ouest nous voyons le massif des Vosges et à l'est celui de la Forêt Noire...le ciel est très menaçant, nous nous disons que nous avons très souvent passé entre les gouttes de tous ces fronts pluvieux et que nous sommes chanceux. Petite pause dégustation d'éclairs au chocolat ☺



Au moment où le GPS annonce le 4000 ème kilomètre , le ciel nous tombe sur la tête !!! Une énorme averse comme cadeau pour nos efforts et comme clin d'œil à notre réflexion de toute à l'heure où nous nous félicitons d'avoir échappé aux nombreux rideaux de pluie laissés derrière nous...





BRAVO nos chères montures et merci pour nous avoir fait voyager sur ces magnifiques routes d'Europe ...

Nous nous installons au camping de Bantzenheim, l'emplacement est plutôt joli, nous plantons la tente sous un bel arbre à haricots ! ... par contre les sanitaires très peu propres et précaires... la pluie a cessé, ouf, mais il faut essayer de faire sécher nos sacoches...



manque de confort lui-même... supporter le froid, l'humidité tenace qui s'insinue partout, le vent, la pluie, la chaleur, la boue... et la satisfaction de vaincre ces difficultés et de se soutenir l'un l'autre pour y parvenir. C'est une belle aventure 😊

Mais il faut aussi se reposer pour pouvoir avancer, donc je vous laisse et range l'iPad pour sombrer dans un bon sommeil réparateur...

Demain nous serons à Bâle! Nous retrouverons la Suisse après ce long périple de trois mois... eh oui, nous sommes partis le 15 juin, et aujourd'hui nous sommes le 15 septembre 😊... 13 semaines! Nous avons vu tellement de beaux paysages, divers et variés, des fleuves, des canaux, des rivières, la mer, l'océan, des montagnes... pas comme celles de Suisse ☐ mais des montagnes quand même... qui nous ont donné du fil à retordre et nous ont fait transpirer! Traversé des villes, des bourgades médiévales, des banlieues chics ou des villages déserts, pris des ferrys, des trains... fait de belles rencontres, partagé de super moments avec des parfaits inconnus, reçu des encouragements, des sourires, des regards admiratifs, des témoignages très touchants, mais aussi croisé des gens snobs et hautains sur leurs vélos électriques n'ayant aucune conscience de ce qu'est réellement un voyageur à vélo musculaire 😊... nous sommes très reconnaissants de cette magnifique aventure, que tout se soit bien passé. Un grand merci à nos vélos qui se sont comportés comme des chefs, fidèles et loyaux, chaque matin prêts à repartir sur la route.

Notre projet de passer l'hiver en Nouvelle Zélande tombe malheureusement à l'eau vu les circonstances sanitaires actuelles... mais nous espérons que l'année prochaine sera meilleure, et que nous pourrions repartir au printemps pour le Cap Nord, notre projet initial. On verra bien! Ce qu'on a appris, c'est l'adaptation, la souplesse, vivre l'instant présent et faire avec ce qui nous est donné... il y a toujours une solution, un chemin différent à prendre si un obstacle se présente 😊.

Sortir de sa zone de confort, autant au niveau de la sécurité, la prise de risque, l'inconnu, que le

Jeudi 16. La pluie est encore tombée cette nuit, nous partons plus tard ce matin pour la laisser s'éloigner... un petit escargot a trouvé refuge pour la nuit sur mon porte gourde ☐. Nous décidons de quitter les champs de maïs pour suivre plutôt l'itinéraire du bord du Rhin qui nous fait passer sur la rive allemande. Nous le traversons sur un pont qui est en travaux et la piste cyclable qui rejoint le fleuve est fermée ☐... Yves descend en éclaircir un petit chemin pédestre, les barrières ont déjà été ouvertes par d'autres cyclistes et nous nous engageons pour passer sous le pont. Des ouvriers sont en train d'installer des échafaudages et nous font signe lorsque je sors mon téléphone pour les photographier 😊...





Il se remet à pleuvoir, nous remettons la veste, puis cinq minutes après c'est fini...on se déshabille puis de nouveau, une averse plus importante nous oblige à nous abriter sous les arbres...





Nous nous rapprochons de Bâle, le ciel s'éclaircit.




Retour en Suisse...

Nous passons la frontière en traversant le pont ...nous revoilà à notre point de départ, Bâle, où nous pensions pouvoir partir pour le cap Nord début avril lorsque nous avons quitté la Vallée ...






Des petits moineaux prennent leur bain ☺




Nous nous arrêtons boire un café dans une petite guinguette sur les quais...et là, on prend conscience qu'on est à nouveau en Suisse! Le prix du café ☺☺... en France 1€50... ici 4.50frs... ainsi que le camping. Hier soir nous avons payé 10€ la nuit, ce soir nous paierons 35 frs.

Nous passons la nuit à Reinach, les vélos ont besoin d'un petit coup de dépoussiérage ☹☹ merci chéri pour le ménage ☹☹



Vendredi 17. Le soleil nous accompagne alors que nous quittons Reinach , nous suivons la voie ferrée sur une petite route qui passe entre les massifs rocheux du Jura...c'est à ce moment-là que nous nous sentons enfin de retour au pays□





Les petites vaches jurassiennes ☺...





Nous nous installons à Delémont et sortons toutes nos affaires pour les faire sécher... tout est très humide. On en a un peu marre de cette humidité! Et ils annoncent le retour de la pluie... on va voir la famille d'Yves ces prochains jours, puis rentrer à vélo jusqu'à Lausanne.



Nous serons en Valais jusqu'au prochain voyage, qui on l'espère pourra se faire au printemps... on vous tiendra au courant ☺. On vous remercie de tout cœur pour votre intérêt et votre fidélité à nous lire si régulièrement... prenez soin de vous. Gros becs à tous ☺





BlogBook v1.2,
 $\text{\LaTeX} 2_{\epsilon}$ & GNU/Linux.
<https://www.blogbooker.com>

Edited: March 2, 2023

